Муниципальное бюджетное учреждение
«Александровск-Сахалинская
централизованная библиотечная система»

Центральная районная библиотека им.М.С.Мицуля

Информационно-библиографический отдел

Первый. Русский. Сахалинский. 160 лет с.Дуэ

Краеведческий
информационно-библиографический сборник

2016

ББК 91.9 : 26.89 (2Рос-4Сах)
П26

Первый. Русский. Сахалинский. 160 лет с. Дуэ : краеведческий информационно - библиографический сборник / Муниципальное бюджетное учреждение «Александровск - Сахалинская централизованная библиотечная система», центральная районная библиотека им. М. С. Мицуля, информационно-библиографический отдел ; [сост. Е.Б.Енина].- Александровск – Сахалинский : МБУ АС ЦБС, 2016.- 44 с. : ил.

МБУ АС ЦБС
694420, г.Александровск-Сахалинский,
ул.Кирова,2

тел.: 842434-42449
факс: 842434 – 42107
email: ashcbs@yandex.ru

Тираж: 10экз.

© Муниципальное бюджетное учреждение
«Александровск – Сахалинская централизованная библиотечная система», 2016

Муниципальное бюджетное учреждение
«Александровск-Сахалинская
централизованная библиотечная система»

Центральная районная библиотека им.М.С.Мицуля

Информационно-библиографический отдел

Первый.
Русский.
Сахалинский.
160 лет с.Дуэ

Краеведческий информационно-библиографический сборник

2016

От составителя

Освоение и заселение Сахалина русскими людьми с 50-х гг. XIX в. стало составной частью процесса расширения территории России. У каждого русского поста из тех, что были учреждены на Сахалине в 19 веке - своя судьба. Почитания и памяти заслуживают все. Но у Дуэ – особенная стать и гордость. Именно пост Дуэ стал первым русским населенным пунктом Сахалина: здесь были построены первая на острове угольная шахта, первый на острове православный храм, началась история всероссийской сахалинской каторги.

Основан 16 июля 1856 года как пост Дуэ (по первой переписи именовался "пост на острове Сахалине", "Сахалинское зимовье") у одноименного мыса, для добычи угля командой матросов под началом капитана-лейтенанта Н. М. Чихачева. Мыс в своё время был назван мореплавателем Жаком Лаперузом по имени французского города.

В 2016 году с.Дуэ исполняется 160 лет.

Этому событию посвящено данное краеведческое информационно-библиографическое издание. Сборник включает несколько разделов: библиографический список публикаций об истории села Дуэ, хронику основных исторических событий, информационные сведения об исследователях, оставивших свой след на земле Дуэ, материал о первом маяке на Сахалине и святителе Иннокентии (Вениаминове), волею Бога и погоды проведшем несколько недель в Дуйском посту. Издание проиллюстрировано фотоматериалами. Также в сборнике представлены поэтические произведения, посвященные Дуэ.

Материал в библиографическом списке расположен в хронологическом порядке. Аннотации носят пояснительный характер. Издание предназначено широкому кругу читателей.

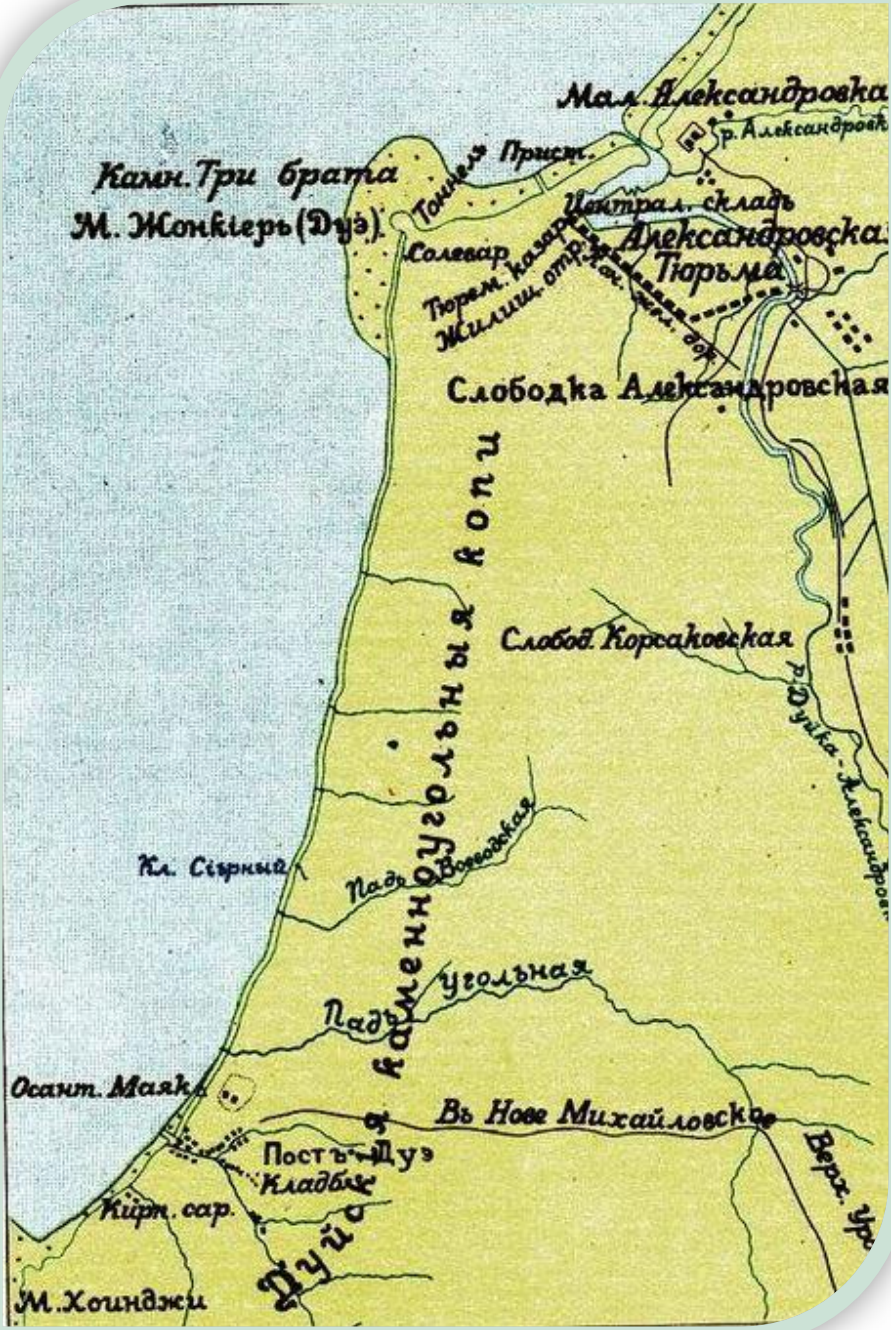
Мал. Александровка
р. Александровк
Камн. Три брата
М. Жонкіеръ (Дуэ)
Тонкая
Прист.
Централ. складъ
Александровска
Солевар.
Тюрем. казар.
Жилищ. отр.
Тюрьма
Слободка Александровская
Каменноугольныя копи
Слобод. Корсаковская
р. Дуйка-Александровск
Кл. Сѣрный
Падь Воеводская
Угольная
Падь
Осант. Маякъ
Въ Новое Михайловское
Постъ Дуэ
Кладбищ
Верх. Ур
Кирп. сар.
Дуйка
М. Хоинджи

Книги

1. Бошняк, Н.К. Занятие части острова Сахалина / Н.К.Бошняк // Морской сборник. – 1859. - Т. 43. - № 10.

2. Полевой, П.И. Отчет о геологических исследованиях, произведенных в 1925 г. и западном угленосном поле Северного Сахалина. Район Рогатый-Дуэ / П.И.Полевой. – Ленинград : Изд. Геолог. ком., 1927. - С. 1 – 34.

3. Исследователи Сахалина и Курил : сборник статей / [сост. Иван Андреевич Сенченко]. - Южно-Сахалинск : Сахалин. кн. изд-во, 1961. - 132 с.

4. Социалистическое строительство на Сахалине (1925-1945 гг.) : сборник документов и материалов. - Южно-Сахалинск : Б.и., 1967. - 752 с. - (К 50-летию Советской власти). - (в пер.).

5. Костанов, А.И. Освоение Сахалина русскими людьми / Александрович Иванович Костанов. - Южно-Сахалинск : Дальневост. кн. изд-во, Сахалин. отд-ние, 1991. - 152 с. : ил. - Библиогр.: с.144-152.

6. Костанов, Александр Иванович Русская православная церковь на Сахалине и Курильских островах : исторический очерк / А. И. Костанов ; [отв. ред. Ю.Д. Проклов]. - Южно-Сахалинск : Общество изучения Сахалина и Курильских островов, 1992. - 88 с. : ил.

7. Путешествия и подвиги Святителя Иннокентия, митрополита Московского, апостола Америки и Сибири / авт.- сост. Н.В. Романова, Н.Ю. Лазарева. - М. : Правило веры, 1999. - 159 с. - (в пер.).

8. Кузин, Анатолий Тимофеевич Сахалинский ревком : документально-исторический очерк / Анатолий Кузин ; Сахалин. отд-ние Междунар. акад. наук о природе и обществе, Арх. отд. администрации Сахалин. обл., Администрация г. Южно-Сахалинска. - Южно-Сахалинск : Сахалин. кн. изд-во, 2000. - 200 с. : ил.

9. Храмы Сахалина и Курил / сост. и худож. Н. Кирюхина ; текст А. Костанова и О. Кузнецова. - Южно-Сахалинск : Сахалин. кн. изд-во, 2000. - 78 с. : ил. - (в пер.).

10. Смекалов, Григорий Николаевич Ведерниковский Станок : заметки краеведа / Г.Н. Смекалов ; МУ Александровск-Сахалин. ЦБС, Сектор краеведения. - Александровск-Сахалинский : МУ Александровск-Сахалинская ЦБС, 2003. - 28 с. : ил.

11. Самарин, И.А. Маяки Сахалина и Курильских островов : исторический очерк / Игорь Анатольевич Самарин. - Южно-Сахалинск : Сахалин. кн. изд-во, 2005. - 106 с. : ил. - (в пер.).

12. Сахалин и Курилы в войнах XX века : материалы науч. конф. (7-10 июня 2005 г.) / Администрация Сахалин. обл.; Гос. арх. Сахалин. обл. ; гл. ред. А.И.Костанов. - Южно-Сахалинск : Лукоморье, 2005. - 288 с. : ил.

13. Смекалов, Григорий Николаевич К 95-летию экспедиции Э. Э. Анерта / Г.Н. Смекалов. - Александровск-Сахалинский : МУ Александровск-Сахалин. ЦБС, 2005. - 3 с. : ил. – Неопубл. материалы.

14. Сенченко, И.А. Сахалин и Курилы - история освоения и развития / Иван Андреевич Сенченко. - М. : Моя Россия : Кучково поле, 2006. - 512 с. - (Моя Россия).

Августинович, Ф.М. Жизнь русских и инородцев на острове Сахалине / Фома Матвеевич Августинович ; сост. и вступ. статья В.М. Латышева. - Южно-Сахалинск : Сахалин. кн. изд-во, 2007. - 264 с. - (Сахалинская и Курильская историческая библиотека). - (в пер.).

15. Гридяева, М. В. Остров Сахалин во второй половине XIX - начале XX века : административное устройство и управление. - Южно-Сахалинск : Сахалин. кн. изд-во, 2008. - 208 с.

16. Чехов, Антон Павлович Остров Сахалин : очерки, путевые записки, рассказы / Антон Чехов. - М. : Эксмо, 2009. - 512 с. - (Русская классика).

17. ... красив и оригинален.. : Сахалинский пейзаж в книге А.П. Чехова "Остров Сахалин" : [фотоальбом] / [текст И.А. Самарин] ; [фото И.А. Самарина]. - Южно-Сахалинск : Рубеж, 2010. - 128 с. : фотоил.

18. Смекалов, Григорий Николаевич Огненная лыжня : одна из многих страниц летописи подвигов сахалинцев на фронтах Великой Отечественной войны / Г. Смекалов ; Муниципальное учреждение "Александровск – Сахалин. централизов. библ. система". - Южно-Сахалинск : Кано, 2010. - 60 с. : фотоил.

19. Очерк острова Сахалина в сельскохозяйственном отношении [Электронный ресурс] : Александровск-Сахалинский административный центр острова Сахалин (1881-1947 гг.) / Агентство по культуре Сахалинской области, Архивное агентство Сахалинской области ; [сост. И.А. Самарин, М.В. Гридяева, Л.В. Драгунова и др.] ; [текст М.В. Гридяева, И.А. Самарин] ; [отв. ред. А.И. Костанов]. - репринтное издание 1873. - Александровск-Сахалинский : МУ АС ЦБС, 2010. - 1 опт. диск CD-ROM. - Систем. требования: Windows, программа Adobe Reader.

20. Власов, В. И. Из предыстории сахалинской каторги / В. И. Власов, М. С. Мицуль, А. П. Кеппен. - Южно-Сахалинск : ГУП "Сахалинская областная типография", 2013. - 451 с. - (Сахалинская и Курильская историческая библиотека).

Публикации в сборниках, периодических изданиях

21. Михайлов, К. Дуэ - поселок шахтеров : [по Чеховским местам на Сахалине] / К. Михайлов // Советский Сахалин. - 1960. - 29 января.

22. Ищенко, М. И. Досуг русского сельского населения Сахалина : [периода каторги] / М.И. Ищенко // Краеведческий бюллетень. - 1992. - № 2. - С. 3-11.

23. Ищенко, М. И. Дом и двор русских Сахалина (конец XIX - начало XX вв.) / М.И. Ищенко // Краеведческий бюллетень. - 1993. - № 4. - С. 3-25.

24. Самарин, И. А. Боевые действия на Северном Сахалине во время русско-японской войны 1904-1905 гг. / И.А. Самарин // Краеведческий бюллетень. - 1993. - № 3. - С. 72-108. - Библиогр.: с. 107-108.

25. Цуренко, В. У поселка Дуэ есть «родственник» во Франции [о происхождении названия поселка Дуэ] / В.Цуренко // Красное знамя. – 1995. – 30 марта.

26. Шарабаева, М. Первый – сахалинский : [страницы истории пос.Дуэ] / М.Шарабаева // Красное знамя. – 1996. – 16 августа.

27. Гридяева, М. Издано на Сахалине : [об издании в 1895 г. «Сахалин. календаря» и попытке издания «Сборника сведений об острове Сахалин» в 1881 г. в посту Дуэ д-ром медицины П.И.Супруненко] / М.Гридяева // Губернские ведомости. – 1999. – 21 сентября.

28. Смекалов, Г.Н. Крест на берегу / Г.Н.Смекалов // Красное знамя. - 2003. - 17 янв. - С.2.

О крушении в 1861 году клипера "Гайдамак" на рейде поста Дуэ.

29. Смекалов, Г.Н. К 135-летию начала экспедиции Иннокентия Лопатина : [Об экспедиции Лопатина на Сахалин] / Г.Н.Смекалов // Красное знамя. - 2003. - 14 февраля.

30. Агличеев, С. В "клубничной республике" жизнь не сахар / Сергей Агличеев // Регион. - 2004. - 25 августа. - С. 6 : ил.

О том, чем живет поселок Дуэ, его главе администрации Г.А. Ковалевой и жителях.

31. Шмигельский, А. Здесь начиналась сахалинская каторга / Анатолий Шмигельский // Губернские ведомости. - 2004. - 18 сентября. - С. 8.

32. Агличеев, С. Светлый заряд души / Сергей Агличеев // Регион. - 2004. - 17 ноября. - С. 6.

О жителе п. Дуэ, инвалиде по слуху, мастере на все руки Веденее Юфкине.

33. Смекалов, Г.Н. Праздник со слезами на глазах / Г.Н. Смекалов // Красное знамя. - 2006. - 12 мая. - С. 2.

К 150-летию основания п. Дуэ Александровск-Сахалинского района. История.

34. Смекалов, Г.Н. Герой Дуэ - мушкетер д' Артаньян / Г.Н. Смекалов // Красное знамя. - 2006. - 6 июня. - С. 4.

Из истории названия села.

35. Терновская, Е.В. Вспоминая былое / Екатерина Васильевна Терновская // Красное знамя. - 2006. - 23 июня. - С.2.

О встрече старейших жителей села Дуэ, прошедшей в библиотеке села.

36. Шарабаева, М.В. Юбилей старейшего села / М. В. Шарабаева // Красное знамя. - 2006. - 14 июля. - С. 1.

Празднование 150-летнего юбилея с. Дуэ - первого русского поста на Сахалине.

37. На берегу Татарского пролива // Красное знамя. - 2006. - 21 июля. - С. 2.

Фестиваль авторской песни "У Трех братьев" и 150-летний юбилей села Дуэ.

38. Сидорова, Ирина На том же месте, в тот же час / И.Сидорова // Южно-Сахалинск сегодня. - 2006. - 3 авг. - С.12.

Фестиваль авторской песни "У Трех братьев" и 150-летний юбилей села Дуэ - репортаж с места события.

39. Ким, Ольга. Православный поход / Ольга Ким // Аргументы и факты. - 2006. - № 28. - С. 7.

Благоустройство площадки с памятным крестом в с. Дуэ участниками религиозного похода.

40. Ильин, И.М. Дует ветер в Дуэ : стихи / И.М.Ильин // Красное знамя. - 2006. - 10 октября. - С. 3.

41. Егорова, Татьяна. Долгая дорога к рыбе : земля сахалинская / Татьяна Егорова ; Сергей Дубинин // Губернские ведомости. - 2007. - 7 июля. - С.2.

Директор ООО "Найчи" Сергей Дубинин - бывший житель с.Дуэ, бывший тренер по лыжным гонкам и биатлону в г.Александровск-Сахалинском - о своей жизни и работе.

42. Терновская, Е.В. Первое на Сахалине / Е.В.Терновская // Красное знамя. - 2007. - 7 августа. - С. 2.

Книжная выставка, оформленная в библиотеке с. Дуэ и посвященная истории села.

43. Мальцева, Т. Агония длиной почти полвека / Т. Мальцева // Южно-Сахалинск - твоя газета!. - 2008. - 21-27 августа. - С. 18 : фот.

О сегодняшнем социально-экономическом положении в селе Дуэ (Александровск-Сахалинский район)

44. Смекалов, Г. Память об их подвиге живет / Г. Смекалов // Советский Сахалин. - 2008. - 16 сентября. - С.2.

Подвиг сахалинских шахтеров в годы Великой Отечественной войны в феврале - марте 1943 г. под Севском.

45. Неперспективное с. Дуэ. Проблемы социально-экономического развития. Возможные пути решения // Старт в будущее. - Южно-Сахалинск. - 2010. - С. 50-56.

46. Горбунова, Л. Транспортное досье / Людмила Горбунова // Южно-Сахалинск-сегодня. - 2010. - № 58. - С.19.

О книге Евгения Ермилова "Сборник документов и материалов по обслуживанию населения Сахалинской области транспортом общего пользования. История развития транспорта"; упоминается первая железнодорожная узкоколейка военного поста Дуэ.

47. Шерешевская, Е. Уроки на морском берегу : православный молодежный лагерь действовал в Александровск-Сахалинском районе 12-18 июля / Евгения Шерешевская // Губернские ведомости. - 2010. - 29 июля. - С.7.

Цели и задачи лагеря, мероприятия для жителей села Дуэ, санатория "Тополек", реабилитационного центра, экскурсии, встречи.

48. Терновская, Е.В. Интерес к старейшему селу / Е.В Терновская // Красное знамя. - 2010. - 30 июля. - С.3 : фото.

49. Коростина, Е. Ждем в гости / Елена Коростина // Красное знамя. - 2011. - 29 апреля. - С.2 .

К 155-летию села Дуэ.

50. Терновская, Е.В. Памятная встреча / Е.В. Терновская // Красное знамя. - 2011. - 29 июля. - С.3. - (Вести из библиотеки).

К 155-летию с. Дуэ в сельской библиотеке оформлена книжная выставка "Дуэ. Взгляд в историю".

51. Абросимов, А. Сахалинская экспедиция : она стала самой тяжелой в дальневосточной одиссее флотского офицера, с честью выполнившего поставленную задачу / Александр Абросимов // Губернские ведомости. - 2012. - 19 января. - С. 19. - (Имя на карте).

Николай Бошняк в поисках угольных месторождений на Сахалине; точками его маршрута были Дуэ, Мгачи, Танги, Виахту.

52. Гридяева, М. "Допущены к защите Отечества" : сахалинские сюжеты Русско-японской войны 1904-1905 годов / Марина Гридяева // Родина. - 2013. - № 4. - С. 42-43 : фот. - (Батальное полотно).

53. Абросимов, А. На вельботе и нартах : выдающийся российский ученый прошел Сахалин с севера на юг, исследуя природу островного края / Александр Абросимов // Губернские ведомости. - 2014. - 11 апреля. - С.3. - (Имя на карте)

Об ученом Петре Петровиче Глене - исследователе Приамурья и Сахалина. В статье упоминается с. Дуэ Александровск-Сахалинского района.

54. Степанец, Л. А нам нужна одна Победа! / Л.Степанец // Советский Сахалин. - 2015. - 1 мая. - С.3. – (Далекое-близкое)

Труженики тыла Сахалинской области (Александровск-Сахалинский, с.Арково, с.Танги, п.Дуэ) оказывали всестороннюю помощь фронту.

55. Аверин, Е. Как только закончится Петровский пост.. : совсем скоро возле села Дуэ появятся палатки молодежного православного лагеря / Евгений Аверин. - // Губернские ведомости. - 2015. - 11 июля. - С.2. - (Мир молодых)

Исполняется 10 лет молодежному православному лагерю

56. Федорова, А.В. По страницам истории поселка Дуэ / А.В.Федорова // Красное знамя. – 2016. – 17 июня. – С.2.

Интернет ресурсы

57. Герб Дуэ. – Режим доступа / http://sakhalin-znak.ru/IMG_6190

58. Железные дороги Сахалинской области. – Режим доступа / http://karafuto.bbcity.ru/viewtopic.php?id=13

59. К 150-летию основания п. Дуэ. – Режим доступа / sakhalin-znak.ru›citi/174-

60. Крупнейшая забастовка на Сахалине в 1910 году. – Режим доступа / http://astv.ru/club/blog/sahalinskiy-parizh-blog-grigoriya-smekalova/

61. Молодежный лагерь «Братства Александра Невского» (Сахалин). – Режим доступа / http://camp-center.ru/camps/pravoslavnye-lagerya/bratstvo-al-nevskogo-sakhalin/

62. О японских концессиях на северном Сахалине - Режим доступа / http://karafuto.bambizo.ru/

63. Пост Дуэ — Чеховский Сахалин. – Режим доступа / sakhalin-chekhov.ru›about/na_ostrove/due

64. Северный Сахалин в 1905-1916 гг. – Режим доступа / http://biofile.ru/his/32869.html

65. Чехов на "острове отверженных" - на Сахалине. "Это первый из русских писателей, который едет в Сибирь и обратно". – Режим доступа / http://www.liveinternet.ru/users/4768613/

66. Шухин, Ю. Маяк Дуэ / Юрий Шухин – Режим доступа / http://mayaki-sssr.spb.ru/mayaki-dalnii-vostok/545/

67. Дуэ, Эжен Так жило наше поколение... / Эжен Дуэ (Эдуард Ермаков). – Режим доступа / http://www.proza.ru/2009/12/27/1137

Хроника

1787 – французская экспедиция под руководством Жана Франсуа де Гало Лаперуза во время плавания в Татарском проливе присваивает название Дуэ мысу, в настоящее время носящему имя Хойнджо. Известный сахалинский исследователь А.Н.Криштофович объясняет это тем, что нивхское название мыса Руи ассоциировалось у Лаперуза и его команды с именем французского города Дуэ.

1852 – Н.К.Бошняк, направленный начальником Амурской экспедиции Г.И.Невельским, открывает угольные месторождения в районе мыса Дуэ.

1853 – паровая шхуна «Восток» под командой В.А.Римского-Корсакова бросает якорь в Александровском заливе. Лейтенант Н.М.Чихачев обнаруживает большие пласты угля. Первая «ломка угля».

1856 – 16 июля Н.М.Чихачев основывает первый постоянный русский военный пост на Сахалине. В августе начальником поста становится лейтенант Н.В.Рудановский.

1858 – прибытие первой партии каторжан для работы в угольных шахтах Дуэ.

1861 – крушение клипера «Гайдамак», на борту которого находился преосвященный Иннокентий (Вениаминов) - епископ Камчатский, Курильский и Алеутский.

1865 – образование первой Дуйской постовой команды.

1869 – Сахалин становится местом всероссийской каторги.

1871 – прибытие министерской комиссии для обследования условий каторжных работ. Горный инженер А.П.Кеппен изучает угленосные отложения и тектонику Дуйского месторождения.

1875 – пост Дуэ становится центром Северо-Сахалинского округа.

1876 – построена первая тюрьма.

1881 – телеграфный кабель соединяет пост Дуэ с материком.

1882 – Дуйский рудник является основным местом угледобычи.

1890 – приезд русского писателя А.П.Чехова. Итогом поездки стала книга «Остров Сахалин».

1905 – Дуйский отряд принимает участие в боевых действиях по обороне Северного Сахалина от японцев.

1906 – отмена каторги на Сахалине.

1920 – 1925 – вторая японская оккупация. Компания «Мицубиси» занимается добычей угля в Дуйских шахтах.

1925, 15 мая – установление Советской власти на Северном Сахалине.

1927 – организован поселковый совет Дуйский Дуэ.

1930 – заложена шахта «Макарьевка».

1931 – вступает в строй рудник «Макаревский» (шахта «Новая»).

1938 – Далькрайисполком принимает предложение Сахалинского облисполкома об отнесении села Дуэ к категории рабочих поселков.

1939 – работает больница на 14 коек с поликлиникой.

1940 – Кириллов П.С., забойщик шахты «Макарьевская» награжден орденом «Знак Почета».

1942 – Фролов Н.Т., стахановец, забойщик шахты «Макарьевская» награжден медалью «За трудовую доблесть».

1944 – Дуйский рудник передан тресту «Сахалинуголь».

50 – 60-е годы – в поселке работают два детских сада, двое детских яслей, Дуйская средняя школа, Макарьевская начальная школа, клуб, библиотека, аптека, больница, пекарня, столовая, сберкасса, почта, девять магазинов, летний сад с танцевальной площадкой, горноспасательная станция, портовый пункт, автоколонна, завод стройматериалов, филиал артели «Красный Восток».

1976 – принятие решения о ликвидации шахты «Макарьевка».

1977 – приказ министерства угольной промышленности СССР от 26.02.1977г. №104 и приказ Сахалинского производственного объединения по добыче угля от 26.08. 1977г. №371 о ликвидации шахты «Макарьевка» с 01.09.1977г.

1997 – установка памятного креста в честь святителя Иннокентия (Вениаминова).

2006 – открытие первого Молодежного православного лагеря на берегу Татарского пролива в с.Дуэ.

2011 – построена Часовня во имя святителя Иннокентия, освящена 16 июля епископом Южно-Сахалинским и Курильским Тихоном.

2015 - молодежный историко-патриотический образовательный форум "Пост Александровский".

2016 – 160 лет с.Дуэ.

Имя в истории с.Дуэ

АВГУСТИНОВИЧ Фома Матвеевич (1809, с. Кокишки Виленской губернии – 1891, г. Свенцяны Виленской губернии), врач, исследователь Сахалина. В 1871 направлен на Сахалин в составе министерской комиссии, возглавляемой В.И. Власовым, для обследования условий каторжных работ. После 9 месяцев пребывания на Сахалине в посту Дуэ Августинович опубликовал заметки «Жизнь русских и инородцев на острове Сахалине». В 1879 и 1880 г.г. Августинович вновь побывал на Сахалине, сопровождая партии ссыльнокаторжных на судах Добровольного флота. На Сахалине Августинович вел дневник, собирал образцы местной флоры, занимался фотографией. Именем Августиновича назван вид осоки Carex augusynowiczi Meinsh (ausen) и гора в Корсаковском районе Сахалинской области.


ЖИЗНЬ
РУССКИХЪ И ИНОРОДЦЕВЪ
НА
ОСТРОВѢ САХАЛИНѢ.

С.-ПЕТЕРБУРГЪ.
1874.

БОШНЯК Николай Константинович (3 (15). 09.1830, с. Ушаково, Костромская губ. – 15 (27).12.1899, г. Монца, Италия), военнослужащий, мореплаватель, капитан второго ранга. В феврале-марте 1852 Бошняк исследовал западное побережье Сахалина от м. Погиби до залива Дуэ; затем обследовал р. Тымь. Первым обнаружил крупные каменноугольные месторождения Сахалина, сделал метеорологические, гидрографические, этнографические и др. научные наблюдения, собрал сведения о посещении этих мест русскими людьми. В 1858-59 публиковал воспоминания об Амурской экспедиции в журнале «Морской сборник». В честь Бошняка названы: село Бошняково, река и вершина горного хребта в Углегорском муниципальном районе; перевал в городском округе «Поронайский»; мыс в Александровск-Сахалинском районе; а также остров на оз. Кизи (Хабаровский край), улицы в г. Николаевске-на-Амуре и Советской Гавани.

БРЫЛКИН А. Д. (год рожд. и смерти неизв.) - участник Амуро-Сахалинской экспедиции Ф.Б. Шмидта в 1859-1862 гг., изучал этнографию и флору Сахалина и Приамурья. Прибыл на Сахалин в пост Дуэ в 1860 г. Собрал много этнографических материалов, большинство из которых остались неопубликованными. Его именем названы - гора в Углегорском районе и род растений - брылкиния хвостатая.

ГЛЕН Петр Петрович (1837-1876) - флорист-систематик, путешественник. В 1859-1862 гг. совершил несколько поездок на Сахалин. С 1 марта 1860 г. был зачислен в состав Восточно-Сибирской экспедиции для более полного изучения земель восточных окраин России, в частности системы р. Амур и острова Сахалин. 16 июля Глен отплыл на Сахалин, прибыл в пост Дуэ и до сентября изучал его окрестности, дошел до мысов Крильон и Анива. В 1868 г. П. П. Глен издал свои отчеты на русском и немецком языках. Отчет на русском языке был отпечатан в Петербурге в «Трудах Сибирской экспедиции Императорского Русского географического общества». Глен дает в нем описание своего пути по Сахалину, приводит данные о географии и гидрографии острова, делает общеботанические и геологические обзоры исследованных мест. Именем П.П. Глена названы - род растений семейства зонтичных гления, ряд видов из других родов (лилия Глена, жимолость Глена, ель Глена), бухта в Макаровском районе, гора на полуострове Шмидта.

ИННОКЕНТИЙ (Вениаминов (Попов), Иван Евсеевич, 26 августа 1797, село Анга Верхоленского уезда Иркутской губернии – 31 марта 1879, Москва) — митрополит Московский и Коломенский, апостол Сибири и Америки. В августе 1861 года отправился на корабле на Камчатку и попал в шторм у сахалинских берегов,

недалеко от Дуэ, где проходила дозаправка судна углем. Корабль выбросило на мель, но вся команда осталась цела. Так Иннокентий Вениаминов оказался на сахалинской земле. Владыка пробыл в Дуэ около двух недель.

КРАСНОВ Андрей Николаевич (1862-1914) – выдающийся русский географ и ботаник. Побывал на Сахалине в 1892 г. Прошел от п. Дуэ до истока реки Поронай, спустился по ее течению, добрался до залива Мордвинова, затем до Муравьевского поста. Именем А.Н.Краснова назван потухший вулкан в западной части о. Сахалин. Гора Краснова - самая высокая вершина Приморской цепи Западно - Сахалинских гор. Это потухший вулкан, которому миллионы лет. Вершина представляет собой правильный куполовидный конус, образованный дацитовой лавой. Высота горы достигает 1093 метра.

ЛАПЕРУЗ Жан Франсуа (1741-1788) - французский мореплаватель. В 1785-1788 гг. руководил кругосветной экспедицией. Через Восточно-Китайское и Японское моря проник в Татарский пролив, следуя затем вдоль берега Сахалина от мыса Жонкиер на юг до мыса Крильон, открыл о. Монерон, а так же пролив между островами Сахалин и Хоккайдо. Его именем названы – пролив и один из перевалов в Корсаковском районе. Лаперузом были даны французские названия нескольким пунктам острова, в том числе реке Дуэ, навсегда породнившего сахалинский военный пост с небольшим городком углекопов Дуэ, расположенным на севере Франции. Первые сведения о присутствии на Сахалине каменного угля дал Ж.Ф. Лаперуз.

ЛОПАТИН Иннокентий Александрович (1838-1909) - русский геолог и географ. Осенью 1863 осмотрел угольные месторождения в районе Дуэ. С 21 августа (2 сентября) 1867 по 2 (14) июля 1868 повторно провел геологические изыскания на Сахалине: исследовал

южную часть острова и восточное побережье от зал. Терпения до устья р. Набиль. Лопатин первым доказал промышленное значение угольных месторождений Сахалина. Именем Лопатина названы самая высокая точка о. Сахалин (Восточно-Сахалинские горы, 1609 м), горы в Невельском, Томаринском городских округах и Углегорском районе, реки в Невельском городском округе и Углегорском районе, мыс на юго-западе Сахалина, поселки в Невельском и Томаринском городских округах.

МИЦУЛЬ Михаил Семенович (1831-1883) - русский агроном. 7 сентября 1871 г. прибыл на Сахалин в составе комиссии, которая должна была дать заключение о пригодности Сахалина для каторжных поселений. В Дуйском посту он пробыл недолго, хотя и плодотворно. Специалист осмотрел запашки ссыльных, отметив с удовлетворением, что при умелом подходе природные условия Сахалина вполне пригодны для ведения сельского хозяйства. По результатам экспедиции был создан серьезный и объемный труд – «Очерк острова Сахалина в сельскохозяйственном отношении». Обстоятельства сложились так, что 8 сентября 1880 года Мицуль повторно вернулся на Сахалин, теперь уже в качестве первого агронома острова. Свои планы он стал осуществлять на практике. Зимой 1880–1881 годов, обладая неиссякаемой энергией, исследователь находился в беспрерывных разъездах. Михаил Семенович посетил многие селения и посты, составлял отчеты, ходатайствовал перед вышестоящими инстанциями о присылке семян и скота. В 1881 г. основал Александровский пост. Скончался Михаил Семенович на 47-м году жизни 27 апреля 1883 года в посту Александровском. Его именем названы - поселок Мицулевка и горный хребет в Корсаковском районе, село Михайловка в Александровском районе, гора в Анивском районе, пик в Холмском районе.



ОЧЕРКЪ

ОСТРОВА САХАЛИНА

въ

СЕЛЬСКОХОЗЯЙСТВЕННОМЪ ОТНОШЕНІИ.

М. С. Мицулъ.

С.-ПЕТЕРБУРГЪ.

1873



НЕВЕЛЬСКОЙ Геннадий Иванович (1813-1876) - русский исследователь Дальнего Востока, адмирал. В 1848-1849 гг., будучи командиром транспорта "Байкал", прошел из Кронштадта в Петропавловск-Камчатский, произвел исследования и составил описание северной части острова Сахалин, Сахалинского залива, устья реки Амур. Доказал, что Сахалин – остров. Его именем названы - пролив (самое узкое место Татарского пролива), город-районный центр Невельского района Сахалинской области, вершины гор в Невельском, Поронайском, Углегорском, Холмском, Ногликском районах, реки в Охинском, Невельском, Поронайском районах, залив и подводный вулкан.

ПОЛЕВОЙ Петр Игнатьевич (1873-1938) - геолог, посвятивший много лет исследованию недр Дальнего Востока, в том числе и Сахалина. Полевой руководил партиями и экспедициями, изучавшими угольные (1914-1929) и нефтяные (1925-1929) месторождения Сахалина. Его именем назван мыс в Углегорском районе.

ПОЛЯКОВ Иван Семенович (1845-1887) - русский зоолог и антрополог. Руководил экспедицией в Уссурийском крае, Японии и на Сахалине. В 1880 г. Иван Семёнович Поляков на пароходе Добровольного флота «Нижний Новгород» из Одессы отбыл в экспедицию на Сахалин. Экспедиция выгрузилась на западном берегу острова, где находился пост Дуэ. Из-за безвременной смерти Поляков не успел обработать материалы по Сахалину. Его именем названы - мыс и река в Поронайском районе, поселок в Холмском районе.

РИМСКИЙ-КОРСАКОВ Воин Андреевич (1822-1871) - русский гидрограф. В 1852-1855 гг., командуя шхуной "Восток", проводил гидрографические исследования и опись низовьев реки Амур и западного берега о. Сахалин, той части, которую не закончил Лаперуз – к северу от Александровского залива. Там предполагалось обнаружить удобные стоянки для судов и месторождения каменного угля. Доказал наличие каменного угля на острове.

РУДАНОВСКИЙ Николай Васильевич (1819-1882) - В 1856 г. возглавил пост Дуэ. Им описан западный берег Сахалина от 47° 19' с.ш. до 50°30' с.ш., и в основном по этим материалам была составлена подробная карта Южного Сахалина. Его именем названы - гора в Долинском районе, река, залив и перевал в Холмском районе.

ЧЕХОВ Антон Павлович (1860-1904) - первый русский писатель, побывавший на Сахалине. Чехов пробыл на Сахалине три месяца и три дня. Провел первую перепись населения острова, заполнив около 10 тысяч карточек. Итогом поездки явилась книга "Остров Сахалин". Его именем названы - город в Холмском районе, горные вершины в Поронайском, Долинском, Холмском и Смирныховском районах, пик в окрестностях г. Южно-Сахалинска, мысы в Поронайском и Углегорском районах, реки в Холмском и Углегорском районах, перевал и поселок в Александровском районе.


Антонъ Чеховъ.

ОСТРОВЪ САХАЛИНЪ.

(ИЗЪ ПУТЕВЫХЪ ЗАПИСОКЪ).

„РУССКАЯ МЫСЛЬ".

МОСКВА.

1895.

ЧИХАЧЕВ Николай Матвеевич (17 (29) апреля 1830, Псковская губерния — 2 (15) января 1917, Петроград) — адмирал



российского императорского флота, генерал-адъютант, государственный деятель, начальник главного морского штаба и управляющий морским министерством. 16 июля 1856 г. основал новый пост у мыса Дуэ, от которого и началось продвижение русских на юг острова. Нужно отметить, что первое время пост не имел официального названия и в переписке 1856 – 57 гг. именовался по-разному: «Пост на о. Сахалине», «Сахалинское зимовье». Лишь к 1858 году за ним закрепилось название «Дуэ». Он не только дал жизнь новому посту, построив в Дуэ три дома, пристань для подхода мелкосидящих судов, выполнил задание по заготовке угля, но и проводил исследования окружающей местности, составил таблицу приливов в местах заготовки угля.

ШЕБУНИН Герасим Васильевич (1833 - г. смерти неизв.) - топограф, член отряда Сибирской экспедиции. Летом 1860 г. прибыл в Дуэ. Вместе с Ф.Б. Шмидтом проплыл вдоль берега Сахалина до Кусуная (Ильинского), затем прошел на восточный берег к Мануэ и по восточному берегу до залива Терпения. В 1861 г. вернулся в Дуэ. Шебуниным была составлена карта Южного Сахалина в сорокаверстовом масштабе. Его именем названы - гора и залив в Углегорском районе, рабочий поселок, гора и река в Невельском районе.

ШМИДТ Федор Богданович (Фридрих Готлиб) (1832-1908) - русский ботаник, геолог, палеонтолог. В 1859-1862 гг. принял участие в экспедиции в Амурскую область и на остров Сахалин для палеоботанических исследований. В июне 1860 года Шмидт прибыл в пост Дуэ. Летом и осенью Федор Богданович с помощью Шебунина на вельботе провел топографическую съемку и изучение западного берега острова на протяжении более 700 км до селения Кусунай (ныне Ильинское). Затем перешел через перешеек Поясок к посту Мануэ

(ныне Арсентьевка) и по восточному побережью добрался до залива Терпения.

В 1861 году Шмидт вернулся в Дуэ. Ему принадлежит разделение Сахалина на две физико-географические и растительные области: северо-восточную и юго-западную. Его именем названы - полуостров, мыс и гора на севере о. Сахалин.

ШРЕНК Леопольд Иванович (1826-1894) - русский этнограф, натуралист, инициатор создания и первый директор Музея антропологии и этнографии имени Петра Великого Российской Академии наук (бывшей Петровской Кунсткамеры). В составе организованной Русским Географическим Обществом экспедиции на Амур и Сахалин для собирания зоологических, ботанических, этнографических, лингвистических и антропологических коллекций впервые посетил Сахалин зимой 1854-55 гг., западное побережье острова и долину реки Тымь. Изучал жизнь аборигенов Сахалина, им были собраны богатейшие зоологические, ботанические, этнографические, океанографические и другие материалы. Его именем назван хребет в Долинском районе.

Геральдика

Сувенирный значок с геральдической эмблемой Дуэ был выпущен в 2004 году. В черном щите с серебряной оконечностью, обремененной восьмилучевой черной звездой с чередующимися длинными и короткими лучами, черный с серебряными украшениями радиоприемник, на котором червленый динамик; за ними выходящий влево голубой диск с серебряными окружностями. Глава щита сине-красная (цветов флага РСФСР) с золотыми серпом и молотом и звездой на красном фоне, сопровождаемая внизу выпуклой черной лентой, на которой серебряное название населенного пункта, по бокам которого серебряные диски.



Маяк

Маяка Дуэ давно уже нет, но он был первым маяком на острове Сахалин и третьим маяком, установленным на Дальнем Востоке России.

Маяк Дуэ, как указано в «Описании маяков, башен и знаков по берегам Восточного океана», был установлен «на западном берегу острова Сахалин, при крутом склоне горы между мысами Дуэ и Хойдже (ныне Ходжи)» в Татарском проливе.

Маяк Дуэ открыл действие в 1863 году.

Маяк Дуэ был предназначен для указания мореплавателям места первого на Сахалине русского поселения – поста Дуэ, в то время административного центра Сахалина и где производилась впервые «ломка каменного угля» для нужд всего российского Дальнего Востока, в том числе и для кораблей военного флота.

Маяк представлял собой 4-гранную призматическую деревянную белую 2-этажную башню с серым фонарным сооружением высотой 43,5 фута (13,27 м). Он был установлен на высоте 320,3 фута (97,80 м) от уровня моря.

Маяк светил белым светом только в морском секторе. Его видимость ограничивалась мысами Ходжи и Жонкиер. На маяке был установлен отражательный (катоптрический) осветительный аппарат из 5-ти аграндовых масляных ламп с рефлекторами (отражателями).

Маячная прислуга состояла из унтер - офицера и 6-ти человек рядового состава Сибирского флотского экипажа, которые размещались в отдельном доме около маяка. Смотритель с семьёй из-за отсутствия места в этом доме жил в посту Дуэ на расстоянии около 0,5 км от маяка.

Маяк освещался в период навигации, как правило, с 15 апреля по 16 ноября. По отзывам командиров военных кораблей, освещение маяка в конце 1871 года было превосходно, огонь маяка был виден более чем за 20 миль (37 км).

В 1879 году был выполнен капитальный ремонт всех зданий маяка, установлено и испытано артиллерийское орудие – единорог, стрелявшее ядрами весом 10 фунтов (4,1 кг), для сигналов во время туманов судам «выстрел на выстрел».

Был установлен колокол, необходимый для грузовых барж поста, работавших во время тумана при погрузке и выгрузке судов, приходивших на открытый Дуйский рейд. Во время тумана производился звон редкими ударами в колокол. Если были услышаны с судна удары колокола, свистки или другие сигналы, то в ответ били в колокол «рынду», то есть тройным ударом. «Склянки» били в колокол двойным ударом.

Метеоинструменты были установлены на маяке в июне 1882 года и проверены. Это было проявление серьёзного намерения государства по созданию и сгущению сети метеостанций на территории России, особенно в труднодоступных районах морских побережий, где располагаются маяки, с использованием инфраструктуры маяков и квалифицированных кадров смотрителей маяков.

В конце 1885 года был построен маяк Жонкиер, а в 1886 году введён в действие – «открыл освещение». Расстояние между маяками составляло около 8 км (4,3 мили).

1886 год - последний год работы маяка Дуэ. В 1887 году маяк уже был исключён из числа действующих маяков. Первый на острове Сахалин и третий на Дальневосточном побережье России маяк Дуэ действовал 23 года.

Крест на берегу

На мысе Дуэ в 1861 году вышел на берег известный просветитель и миссионер святитель Иннокентий (Вениаминов), митрополит Московский и Коломенский, первый епископ Камчатский, Курильский и Алеутский, апостол Америки и Дальнего Востока, считающийся небесным покровителем самого восточного региона России. С этим местом связана интересная история, произошедшая со святителем Иннокентием: корабль, на борту которого он находился, попал в шторм в порту Дуэ, и, как рассказывали очевидцы этих событий, пассажиры и команда уже готовились к смерти. Среди всеобщего замешательства только святитель Иннокентий сохранял спокойствие, призывая спутников не унывать, а надеяться на Бога. Укрепившись духом, капитан принял решение поднять паруса и направил корабль к берегу, где его выбросило на отмель, а команда и пассажиры смогли спастись.

Из рассказа очевидца, священника С. Н. Казанского: «Сделалась страшная буря; судно наше перебрасывало из стороны в сторону, смятение было полное, все ждали смерти; один преосвященный Иннокентий был в полном спокойствии. Во время сильной качки я случайно очутился против дверей каюты, где был владыка; и вдруг дверь эта сама собою от тряски и качки отворилась; я подумал, что владыка ее отворил, чтобы позвать кого-либо, и я взошел к нему и поражен был такою картиною: среди общего смятения, треска судна и стука волны, преосвященный Иннокентий спокойно стоял перед образом на коленях и горячо молился и читал

себе отходную; но когда он увидел меня, сделал такое выражение глаз, что я невольно смутился и весь был потрясен, и тут же догадался, что я ему помешал, и опрометью вышел от него, затворив дверь. По окончании же молитвы владыка с невозмутимым спокойствием вышел на палубу и давал уже советы капитану судна. Наконец все стихло и кончилось, благодарение Богу, только разбитием судна. Преосвященный Иннокентий, по выходе на берег, отслужил благодарственный Господу Богу молебен с коленопреклонением...»

В 1997 году в честь этого события близ села Дуэ был установлен памятный крест. В 2011 году построена Часовня.



Старого альбома пожелтевшие страницы…






Соловлинк
Дуэ - 1877.
9 Іюля
1886.

№.....

МАКАРЬЕВСКІЙ РУДНИКЪ

Т. Д. КУНСТЪ—АЛЬБЕРСЪ.

На о. Сахалинѣ.

МАКАРЬЕВСКІЙ ОТВОДЪ:

.....

.....

Пластъ .....

Мощность .....

Залеганіе .....

Образецъ взятъ геологомъ П. И. Полевымъ въ 1922 г.

ТЕХНИЧЕСКІЙ АНАЛИЗЪ:

Влага .....

Летучія вещества .....

Беззольный коксъ .....

Зола .....

Сѣра .....

Теплопр. способность .....

Лабораторія

Химикъ

224

Александровск-Сахалинский городской Совет депутатов трудящихся

ИСПОЛНИТЕЛЬНЫЙ КОМИТЕТ

РЕШЕНИЕ

от 14 сентября 1977 г. № 359

О ликвидации шахты "Макарьевка"

В связи с полной отработкой промышленных запасов угля в границах шахтного поля и технико-экономической нецелесообразностью вскрытия других участков Дуйского месторождения, на основании приказа Министерства угольной промышленности СССР от 26 февраля 1977 года, №-104 и приказа Сахалинского производственного объединения по добыче угля от 27 августа 1977 года №-371,

исполком городского Совета депутатов трудящихся

РЕШИЛ:



Владимир Равдугин

Пост Дуэ

Быть первым - трудное призванье.
Начать с нуля - вот мужества предел.
Тропой нехоженой идти - предел мечтаний,
И вопреки всему - достичь чего хотел.
Ты это испытал сполна - ведь ты был первым.
Ты - первый Сахалинец, первый - твой причал.
Ты дал нам наше сердце, мозг и нервы.
Твой берег - вот начало всех начал.

Пост Дуэ! Говорю я, здравствуй!
Давно тебя увидеть я хотел.
Ты, брат, прости, что здесь бывал нечасто:
Семья, работа, знаешь - куча дел.
Но в суете житейских, трудных буден
Поверь мне, ты со мною был всегда.
Как сын отца тебя любить я буду.
С тобою не расстанусь никогда.

А жизнь тебя изрядно помотала.
Поизносился пышный твой наряд.
Ты не тужи — и хуже ведь бывало.
В начале был рассвет- за ним, мой друг, закат.
Но в темноте глубокой смутной ночи
Вот - вот увидишь отблески зари.
Пока темно, глядеть уж нету мочи,
Но ты смотри, смотри, смотри.

Пост Дуэ - сколько всего было!
Нам есть о чём с тобой поговорить,
Как мы росли, мечтали и любили,
Детей растили и спешили жить.
Всё было **…** Ну а сколько ещё будет.
Ты погоди, нам рано на погост.
Ты - первый! Ты - хранитель наших судеб.
Вовек живи и крепни Дуйский пост!

Сергей Цапин

ДУЭ

Как раз промеж двух сопочек здесь улочка одна,
Давно пошла вторая сотня лет.
От памятных времен везде осталась седина,
И позабыть об этом мысли нет.

Эх, Дуэ, ветер с моря дует, на Воеводе нынче полный штиль.
Морозы и вьюга зимой беснуют,
И летом всяк под солнцем здесь ходил.
И летам всяк под солнцем здесь ходил.

Работа каторжанская: в тайгу или в забой,
От голода спасали рыбаки.
Жильё здесь было адское, а жизнь, «хоть волком вой»
И выжить, значит, сделать вопреки.

Эх, Дуэ, ветер с моря дует, на Воеводе шторм сменяет штиль.
Как пьяные охранники лютуют,
Тот счастлив, кто сюда не угодил.
Тот счастлив, кто сюда не угодил.

Теперь же, слава богу, что прошли те времена
И море, как и прежде, кормит нас.
На воле и солёная селёдочка вкусна,
И корюшка и мойва, всё у нас!

Эх, ,Дуэ, ветер с моря дует, на Воеводе нынче полный штиль.
Бывалый рыбачок переночует, иначе он селёдку не ловил.
И опытный рыбак перекочует, иначе он и рыбы не ловил.

Мосты сожжены!

Сибирь, Урал, Москва, Нью-Йорк.
Я видел Офакима пальмы,
Но мне милей всего Восток,
Который называют Дальним.
Родной язык, родной пейзаж
И нивха звонкий подголосок,
А в мареве - морской мираж,
Да дорогой мой околоток….
Теперь лишь в памяти живет
Тот берег… Вот пешком бреду я
Среди распадков и болот…
"Ну, здравствуй, сердцу милый Дуэ!…"
Ах, славный, добрый, дикий берег!
Ты мне являлся в тяжких снах
Тех Африк, Азий и Америк,
В притонах, виллах, кабаках.
О, близкий сердцу уголок,
Мне не нужны те виллы, пальмы.
Милей всего мне мой Восток,
Который называют Дальним.

P.S.
Все чаще, все настойчивей ночами
Мне грезится мой остров Сахалин:
"Три Брата" у забытого причала…
Далекий рудник средь лесных долин.

…Но гаснут краски и бледнеют сны,
В которых вижу милый с детства Дуэ…
Как жаль, что все мосты уж сожжены...
И нет пути… Туда уж не приду я…

Дует ветер в Дуэ

Жизнь одна, одна судьба:
Нет вечного в мире земном.
В Дуэ шахта была, но пришла беда
И ударила черным крылом.

Ударила сильно, как током.
Все зашаталось - и вот
Слова прозвучали шоком:
Шахта закрыта, народ!

Идут года, стоят дела...
Шахта в Дуэ закрыта давно.
И только в море кусочком угля
Играет волна с волной.

Дуэ - сегодня твой праздник!
Шахтерскую песню запой,
И пусть Воевода, истории странник,
Споет эту песню с тобой.

Дует... дует ветер в Дуэ,
Пыль истории гоняя по дворам
Не вините Бога всуе,
Что порой так тяжко нам.

Жизнь такая не простая,
Но в истории есть твой след.
Ты живи и дальше, Дуэ,
Всем на зависть, тысячи лет!

СЕЙ ПАМЯТНЫЙ ЗНАК
УСТАНОВЛЕН В МЕСТЕ
ОСНОВАНИЯ РУССКОГО ВОЕННОГО
ПОСТА ПУЭ НА САХАЛИНЕ
В ОЗНАМЕНОВАНИЕ 150-ЛЕТИЯ
СО ДНЯ ЕГО УЧРЕЖДЕНИЯ
2006г.

© AMaROZO.com

Содержание

От составителя……..2
Книги……4
Публикации в сборниках, периодических изданиях……7
Интернет ресурсы……..12
Хроника……13
Имя в истории с.Дуэ……...15
Геральдика……...23
Маяк……24
Крест на берегу……...26
Старого альбома пожелтевшие страницы……...29
Стихи……..39